

## KANALREINIGUNG

Kanalreinigungen planen, dokumentieren, abrechnen



Die Kanalreinigung leistet einen wesentlichen Beitrag zur Aufrechterhaltung der Kanal-funktion und schützt vor frühzeitiger Alterung des Systems.

Geoventis Kanalreinigung säubert ihre Verwaltung und Ihre Fahrzeuge von Papier.

Spülvorgänge werden direkt auf dem Fahrzeug über Smartphones, Tablets oder PCs erfasst.

Sie übermitteln Länge, Dimen-

sion, Randbedingungen und Fotos direkt im System.

Auswertungen dienen als Abrechnungsgrundlage für Auftraggeber und Dienstleister gleichermaßen.

Spülvorgänge lassen sich im Geoinformationssystem visualisieren und für Planungen und Auswertungen herangezogen werden.

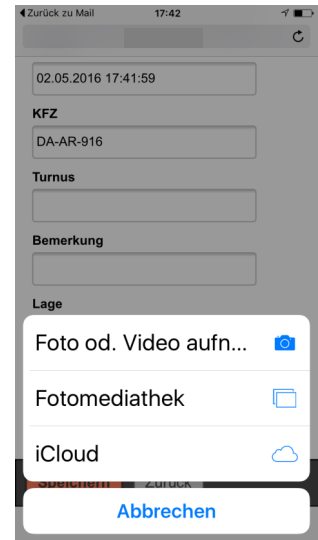
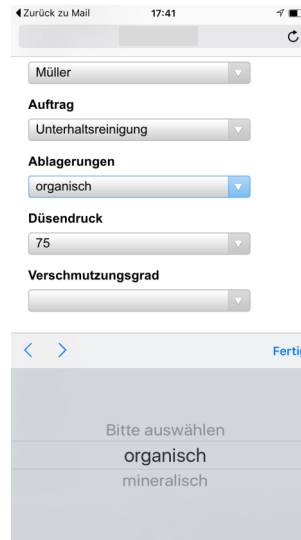
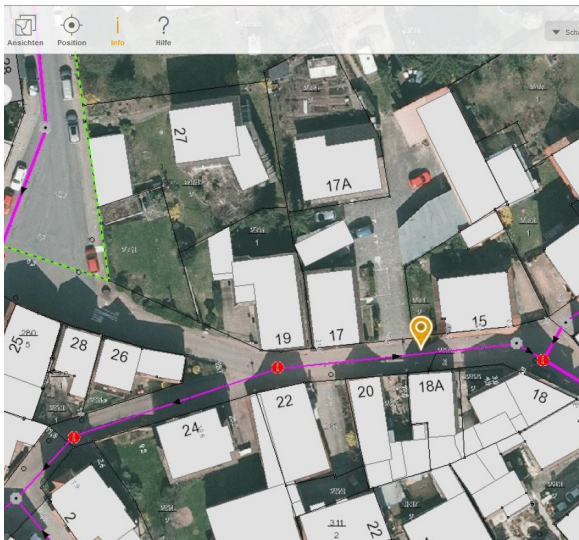
### AUF EINEN BLICK

- Vergabe von Aufträgen
- Mobile und zentrale Erfassung von Spülvorgängen
- Keine Software auf Fahrzeugen erforderlich
- Internetbasierte Erfassung
- Cockpit mit Auswertungen für Auftraggeber
- Abrechnungsgrundlage und Auswertung nach Straßen, Dimension und Längen
- GIS Einbindung und Erfassung in SynerGIS WebOffice
- Einfachste Datenerhebung auch ohne GIS möglich

#### KONTAKT:

[kanalreinigung@geoventis.de](mailto:kanalreinigung@geoventis.de)

## Kanalreinigung zentral erfassen



Der internetbasierte Kanalreini-  
ger gewährleistet einen benutzer  
– und kundenspezifischen Zugriff  
auf Ihre Daten. Sämtliche  
Stammdaten zu Ihren Spülaufträ-  
gen, durchgeführten Reinigungen  
sowie Dokumentationen werden  
in Ihrem System verwaltet. Die

Erfassungsoberflächen sind an  
Ihre mobiles Endgerät oder den  
PC angepasst und erlaube eine  
komfortable und zügige Erfas-  
sung der Arbeitsschritte. Die Da-  
ten stehen über die online Lö-  
sung jedem Projektbeteiligten  
unmittelbar zur Verfügung. Ihr

SynerGIS WebOffice mit mobi-  
lem client navigiert Sie sicher zu  
den entsprechenden Schächten  
und Haltungen in Ihrem Netz. Sie  
führen einen Abgleich mit Ihrer  
Kanaldatenbank durch oder im-  
portieren Stammdaten direkt in  
die Anwendung.

## Anmelden und loslegen



Das System erfordert keinerlei  
Vorbereitungen, sie können es  
von jedem Ort über das Inter-  
net erreichen.

Eine Installation ist nicht erfor-  
derlich. Wir stellen Ihnen ein-  
en entsprechenden Zugang  
zu dem System bereit. Die Ab-  
rechnung erfolgt über eine  
monatliche Nutzungsgebühr.

Die Integration in Ihr SynerGIS  
WebOffice ist gewährleistet.

Die Anbindung an eigene Kar-  
tenclients wird über standardi-  
sierte Geodatendienste reali-  
siert.

**KONTAKT:**  
kanalreinigung@geoventis.de

